




LEGENDA:

 ZÁJMOVÁ OBLAST

 KATASTRÁLNÍ MAPA

 GEODETICKÉ ZAMĚŘENÍ

AZ CONSULT, spol. s r.o.
Číslo zakázky.....19/314
Výrobek uvolněn k použití
VIII/2020
Datum.....3

OBEC: ÚSTÍ NAD LABEM (554804)
MĚSTSKÁ ČÁST: ÚSTÍ NAD LABEM - SEVERNÍ TERASA (501298)
KATASTRÁLNÍ ÚZEMÍ: DOBĚTICE (757772)
OKRES: ÚSTÍ NAD LABEM

Odpor. proj.:	Ing. Martin Komín <i>Komín</i>
Vypracoval:	Jindřich Charvát <i>Charvát</i>
Kontroloval:	Ing. Martin David <i>David</i>
Kraj:	Ústecký
Místo:	Ústí nad Labem - Dobětice
Objednatel:	Statutární město Ústí nad Labem - Úřad MO - Severní Terasa
Akce:	Ústí nad Labem - odstranění zdi v městské části Severní Terasa - sídliště Dobětice
Výkres:	Situační výkres širších vztahů

AZ CONSULT® spol. s r. o. Klíšská 12, 400 01 Ústí nad Labem Tel.: 475 669 211, 475 669 223 Tel/fax.: 475 669 214 E-mail: azconsult@azconsult.cz ČSN EN ISO 9001	
Zn. souboru: ...	
Stupeň: BOURÁNÍ	Formát: 2 x A4
Č. zak.: 19/314	Č. paré :
Datum: VIII/2020	
Měřítko: ...	Č. přílohy: C.1